











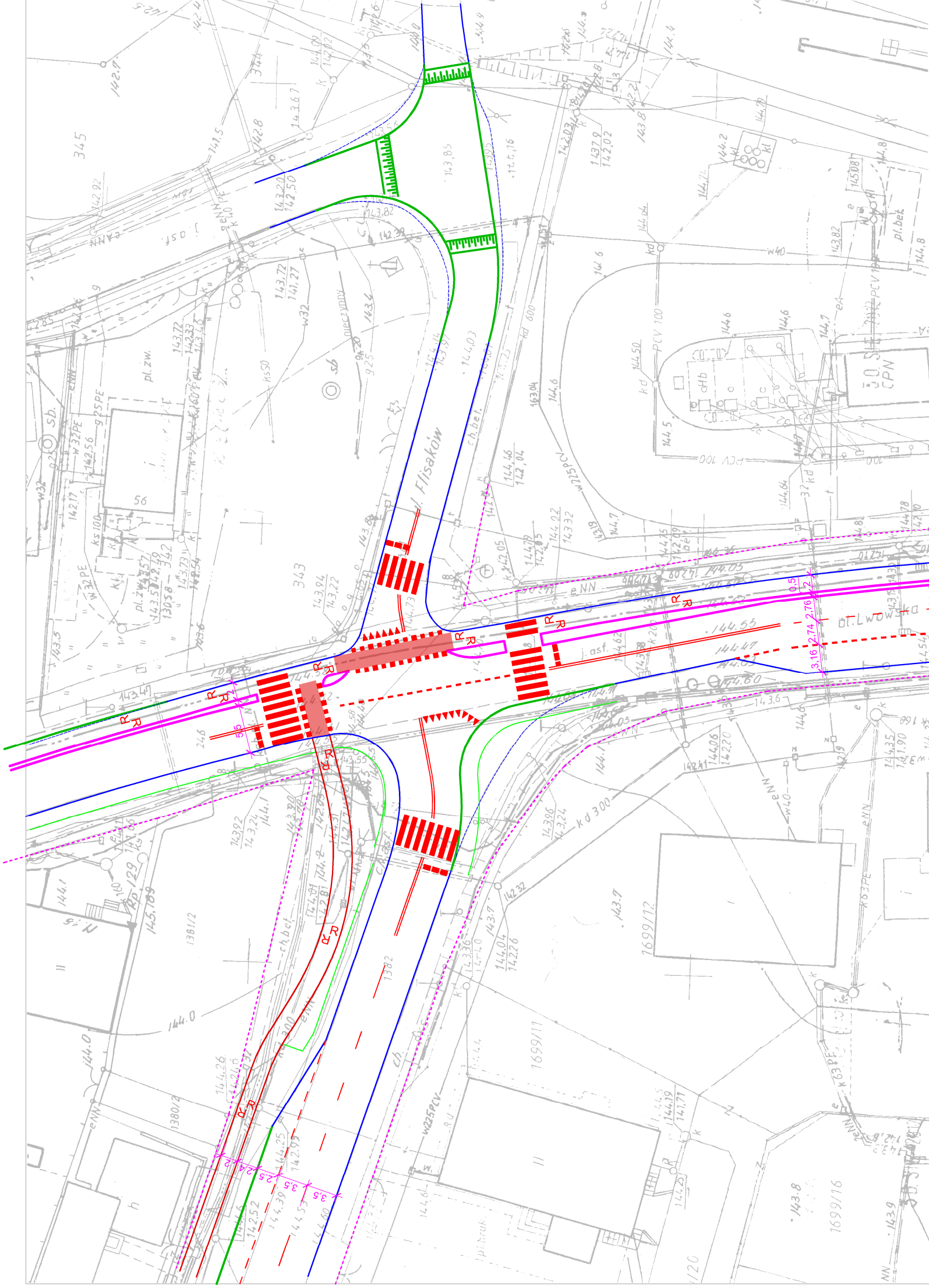


# WARIANT 1

Uwaga: stan po wybudowaniu ul. Lwowskiej - bis i obniżeniu klasy ulicy Lwowskiej

## OZNACZENIA:

-  granica pasa drogowego
-  istniejące krawędzie jezdni do zachowania
-  istn. krawędz e jezdni do likwidacji
-  projektowane krawędzie jezdni
-  projektowane krawędzie dróg dla rowerów
-  projektowane krawędzie chodników
-  istniejące oznakowanie poziome
-  projektowane oznakowanie poziome
-  drogi dla pieszych i rowerów
-  azyle prefabrykowane
-  kolorowe wymalowania przejazdów dla rowerzystów



Zamawiający:  
**GINA MIEJSKA SANDOMIERZ**  
 Pl. Poniatowskiego 3  
 27-600 SANDOMIERZ  
 tel. 0-15 644-01-89



Wykonawca:  
**STOWARZYSZENIE ZIEŁONE MAZOWSZE**  
 ul. Nowogrodzka 46/6 00-695 Warszawa  
 tel. / fax: 22 6217777

Nazwa opracowania:

„Konceptja budowy ścieżek i tras rowerowych w Sandomierzu”

Zadanie:

Konceptje szczegółowe wybranych skrzyżowań

Nazwa rysunku:

Portowa / Lwowska

Edycja rysunku:

1.1 - po konsultacjach społecznych

Skala:

1: 500

Nr rysunku:

25.10.2012

**2.9.1**